



umwelterkundung.at
Wildbachbegehungen

mit der recordIT WILDBACH-Software am PC,
Tablet oder Handy – schnell und effizient – für
weniger Aufwand bei mehr Qualität!

Software für Wildbachbegehungen

Benutzerfreundliche Anwendung
von der Aufnahme im Gelände bis zum fertigen Bericht

Umwelterkundung.at macht
seit Jahren hervorragende
Erfahrungen mit dieser Software





Wildbachbegehung leicht gemacht

Unsere Software ist die einfache und kostengünstige Methode die gesetzlich verpflichtende Wildbachbegehung selbst durchzuführen. Mit der recordIT WILDBACH-Software zeichnen Sie Gefahrenpotenziale auf und exportieren sie in Bericht- oder Briefform – mit wenig Aufwand für hervorragende Qualität.

IHRE OPTIONEN:

1

Sie führen die Begehung selbst durch und wir unterstützen Sie mit der Software

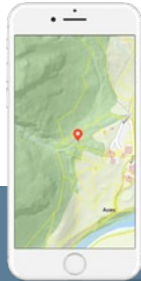
2

Wir führen die Begehung für Sie professionell durch

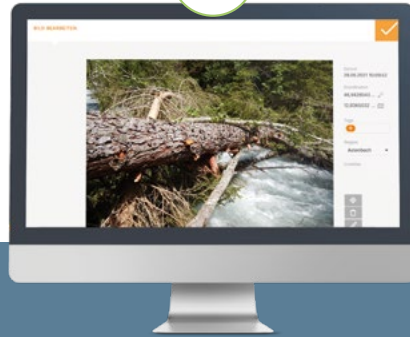
Von der **Aufnahme im Gelände** bis zum **fertigen Bericht** und **Briefe an GrundstückseigentümerInnen** in wenigen Schritten




**Gelände-
aufnahme**



**Automatische
Verortung**



**Anpassungen
am PC**



**Bericht
exportieren**



**Briefe
versenden**

UNSERE EXPERTISE

seit 2013 Kontrolle von
über 8.000 km Wildbächen
in über 70 österreichischen
Gemeinden



umwelterkundung.at
Wildbachbegehungen

Mehr zur Software unter
www.recordit.at



umwelterkundung.at führt seit 2015 die Begehung zu unserer vollsten Zufriedenheit durch. Durch die (schriftliche und telefonische) Kontaktaufnahme mit betroffenen GrundstückseigentümerInnen werden die Bäche weitgehend sauber gehalten. Somit leisten wir unseren Beitrag zum präventiven Hochwasserschutz in der Gemeinde. Wir freuen uns auf eine weitere Zusammenarbeit.

” Marktgemeinde Maria Lankowitz
(Steiermark)

Kontaktieren Sie uns!

office@umwelterkundung.at | www.umwelterkundung.at
+43 699 16 08 16 00